



KOMÁROM-ESZTERGOM MEGYEI TERÜLETTRENDÉZÉSI TERV MÓDOSÍTÁSA

TERÉSGÉGI SZERKEZETI TERV

JELMAGYARÁZAT

Területfelhasználási térségek

- Erdőgazdálkodási térség
- Mezőgazdasági térség
- Vizgazdálkodási térség
- Települési térség
- Sajátos területfelhasználású térség

Műszaki infrastruktúra elemei

- Országos jelentőségű műszaki infrastruktúra-hálózatok és egyedi építmények
- Gyorsforgalmi út - meglévő
- Gyorsforgalmi út - tervezett
- Főút - meglévő
- Főút - tervezett
- Nagysebességű vasútvonal - tervezett
- Egyéb országos törzshálózati vasúti pálya - meglévő

Térségi jelentőségű műszaki infrastruktúra-hálózatok és egyedi építmények

- Térségi szerepű összekötő út - meglévő
- Térségi szerepű összekötő út - tervezett
- Egyéb mellékút - meglévő
- Egyéb mellékút - tervezett
- Országos vasúti mellékvonal - meglévő
- Országos vasúti mellékvonal - tervezett
- Térségi repülőtér - meglévő
- Térségi kerékpárútvonal - tervezett
- Térségi kikötő - tervezett
- Térségi kikötő - meglévő
- Kompátkelőhely - meglévő
- Térségi logisztikai központ - meglévő
- Kiserőmű - meglévő
- Kiserőmű - tervezett

- Térségi elítást biztosító 132 kV-os elosztó hálózat - meglévő
- Térségi elítást biztosító 132 kV-os elosztó hálózat - tervezett
- Földgázelosztó vezeték - meglévő
- 1 millió m³-t meghaladó térfogatú vízkár-elhárítási célú tározó - meglévő
- Térségi csatorna - meglévő
- Térségi hulladékkezelők - meglévő

Alaptérképi elemek

- Egyéb burkolt út
- Településhatár
- Megyehatár
- Országhatár

Tájékoztató elemek

- Településrendszer elemei
- Regionális térszervező központ
- Térségi térszervező központ

1. melléklet a/2020. (.....) számú rendelethez

JAVAS

FELELŐS TERVEZŐK

- Koszorú Lajos, Város-Teampannon Kft.
TR 01-1346
- Tábori Attila, Város-Teampannon Kft.
TR 01-0402
- Lázár Tibor, Környezetterv Kft.
TR 01-5041

GENERAL TERVEZŐ



Város-Teampannon Kft
1053 Budapest
Veres Pálné u.7.

TERVEZŐ

Környezetterv Kft., Közlekedés Ki



LÉPTÉK

M 1:100 (





KOMÁROM-ESZTERGOM MEGYEI TERÜLETTRENDÉZÉSI TERV MÓDOSÍTÁSA

KÖZLEKEDÉSHÁLÓZAT ÉS LÉTESÍTMÉNYEIK

1. melléklet 3. pontja a .../2020. (.../.....) sz. önkormányzati határozathoz

JAVASLATTEVŐ FÁZIS

- JELMAGYARÁZAT**
- Országos jelentőségű**
 műszaki infrastruktúra-hálózat és egyedi építmények
- Gyorsforgalmi út- meglévő
 - Gyorsforgalmi út- tervezett
 - Főút- meglévő
 - Főút- tervezett
 - Nagysebességű vasútvonal - tervezett
 - Egyéb országos törzshálózati vasúti pálya - meglévő
 - Egyéb országos törzshálózati vasúti pálya - tervezett
 - Országos kerékpárút - tervezett
 - Országos kikötő
- Térségi jelentőségű**
 műszaki infrastruktúra-hálózat és egyedi építmények
- Térségi szerepű összekötőút - meglévő
 - Térségi szerepű összekötőút - tervezett
 - Egyéb mellékút - meglévő

- Egyéb mellékút - tervezett
- Országos vasúti mellékvonal - meglévő
- Országos vasúti mellékvonal - tervezett
- Térségi reptér - meglévő
- Térségi reptér - tervezett
- Térségi kerékpárútvonal - meglévő
- Térségi kerékpárútvonal - tervezett
- Térségi kikötő - meglévő
- Térségi kikötő - tervezett
- Térségi kompátkelőhely - meglévő

Alaptérképi elemek

- Egyéb burkolt út
- Települési terület
- Vízfelület, vízfolyás
- Településhatár
- Megyehatár
- Országhatár

MEGBÍZÓ KÉPVISELŐJE

- Popovics György
 megyei közgyűlés elnöke
- Pengő Julianna
 megyei főépítész
- Hummel Rudolf
 mb. főosztályvezető,
 Területfejlesztési
 Vidékfejlesztési Főosztály

GENERAL TERVEZŐ



Város-Teampannon Kft.
 1053 Budapest
 Veres Pálné u. 7.

TERVEZŐ

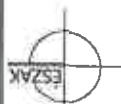
- Környezetterv Kft.,
 Közlekedés Kft.

FELELŐS TERVEZŐK

- Koszorú Lajos
 Város-Teampannon Kft.
 TR 01-1346
- Tábori Attila
 Város-Teampannon Kft.
 TR 01-0402

TERVEZŐK

- Közlekedés Kft.: Rhorer Ádám
 Ttkö-01-3157
 Vincze Andrea
 Város-Teampannon Kft.:
- Száló Péter
 Szász Szabolcs
 Szekeres Petra
 Tokai Gábor



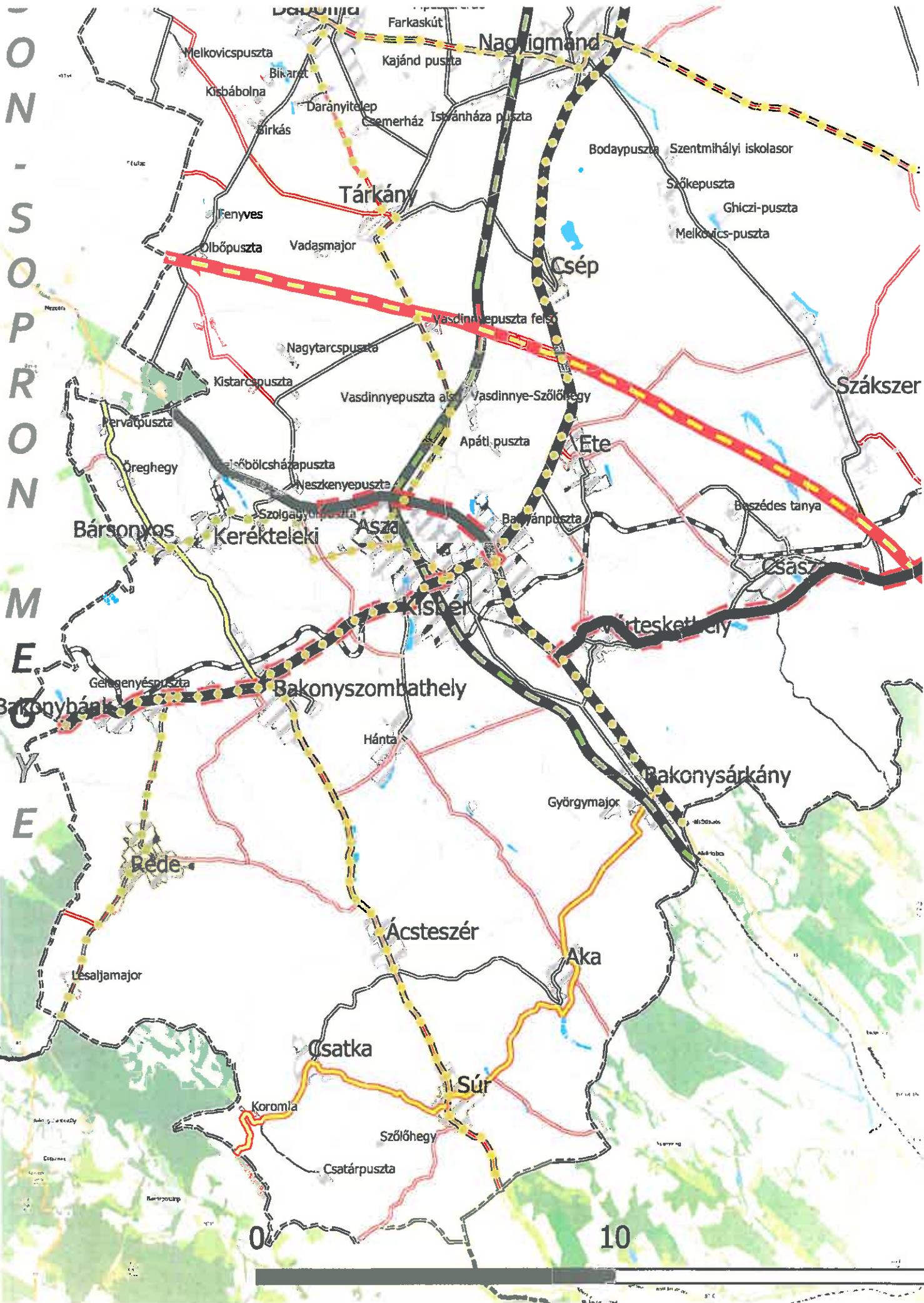
LÉPTÉK

M 1:200 000

Alaptérkép: Open Street Map -
 © OpenStreetMap közreműködők
 (https://www.openstreetmap.org/copyright)

Készült a 317. sorszámú adatszolgáltatásban szereplő
 állami alapadatok felhasználásával.

2019.





KOMÁROM-ESZTERGOM MEGYEI TERÜLETTRENDÉZÉSI TERV MÓDOSÍTÁSA

ERDŐK ÖVEZETE ÉS ERDŐTELEPÍTÉSRE JAVASOLT TERÜLET ÖVEZETE
 3.3. melléklet a .../2020. (... ..) számú önkormányzati rendelethez






JAVASLATTEVŐ FÁZIS

JELMAGYARÁZAT

Szabályozási elemek

-  Erdők övezete
-  Erdőtelepítésre javasolt terület övezete

Alaptérképi elemek

-  Települési terület
-  Vízfelület, vízfolyás
-  Településhatár
-  Megyehatár
-  Országhatár

Övezetek forrása:
 Nemzeti Élelmiszerlánc-biztonsági Hivatal
 Budapest Főváros Kormányhivatala

MEGBÍZÓ KÉPVISELŐJE

- Popovics György
 megyei közgyűlés elnöke
- Pengő Julianna
 megyei főépítész
- Hummel Rudolf
 mb. főosztályvezető,
 Területfejlesztési
 Vidékfejlesztési Főosztály

GENERAL TERVEZŐ



Város-Teampannon Kft.
 1053 Budapest
 Veres Pálné u. 7

TERVEZŐ

- Környezetterv Kft.,
 Közlekedés Kft.

FELELŐS TERVEZŐK

- Koszorú Lajos
 Város-Teampannon Kft.
 TR 01-1346
- Tábori Attila
 Város-Teampannon Kft.
 TR 01-0402
- Lázár Tibor
 Környezetterv Kft.
 TR 01-5041

TERVEZŐK

- Környezetterv Kft.: Balha Gabriella
 Közlekedés Kft.: Rhorer Ádám
 TKÖ-01-3157
 Vincze Andrea
 Város-Teampannon Kft.:
- Szaló Péter
 Szász Szabolcs
 Szekeres Petra
 Tokai Gábor



LÉPTÉK

M 1:200 000

Készült a 317. sorszámú adatszolgáltatásban szereplő állami alapadatok felhasználásával.

Alaptérkép: Open Street Map -
 © OpenStreetMap közreműködők
 (<https://www.openstreetmap.org/copyright>)



KOMÁROM-ESZTERGOM MEGYEI TERÜLETTRENDÉZÉSI TERV MÓDOSÍTÁSA

TURIZMUSFEJLESZTÉS EGYEDI ÖVEZETE

3-12. melléklet a/2020. (.....) számú önkormányzati rendelethez






JAVASLATTEVŐ FÁZIS

JELMAGYARÁZAT

Turizmusfejlesztés térségei

-  Által-ér menti komplex turisztikai térség
-  Duna mente komplex turizmusfejlesztési térség

Alaptérképi elemek

-  Települési terület
-  Vízfelület, vízfolyás
-  Településhatár
-  Megyehatár
-  Országhatár

MEGBÍZÓ KÉPVISELŐJE

- Popovics György
megyei közgyűlés elnöke
- Pengő Julianna
megyei főépítész
- Hummel Rudolf
mb. főosztályvezető,
Területfejlesztési
Vidékfejlesztési Főosztály

GENERÁL TERVEZŐ



Város-Teampannon Kft.
1053 Budapest
Veres Pálné u. 7.

TERVEZŐ

Környezetterv Kft.,
Közlekedés Kft.

FELELŐS TERVEZŐK

- Koszorú Lajos
Város-Teampannon Kft.
TR 01-1346
- Tábori Attila
Város-Teampannon Kft.
TR 01-0402

TERVEZŐK

- Közlekedés Kft.: Rhorer Ádám
Tkö-01-3157
Vincze Andrea
- Város-Teampannon Kft.:
- Szaló Péter
- Szász Szabolcs
- Szekeres Petra
- Tokai Gábor



LÉPTÉK

M 1:200 000

Készült a 317. sorszámu adatszolgáltatásban szereplő állami alapadatok felhasználásával.

Alaptérkép: Open Street Map -
© OpenStreetMap közreműködők
(<https://www.openstreetmap.org/copyright>)

2019.

